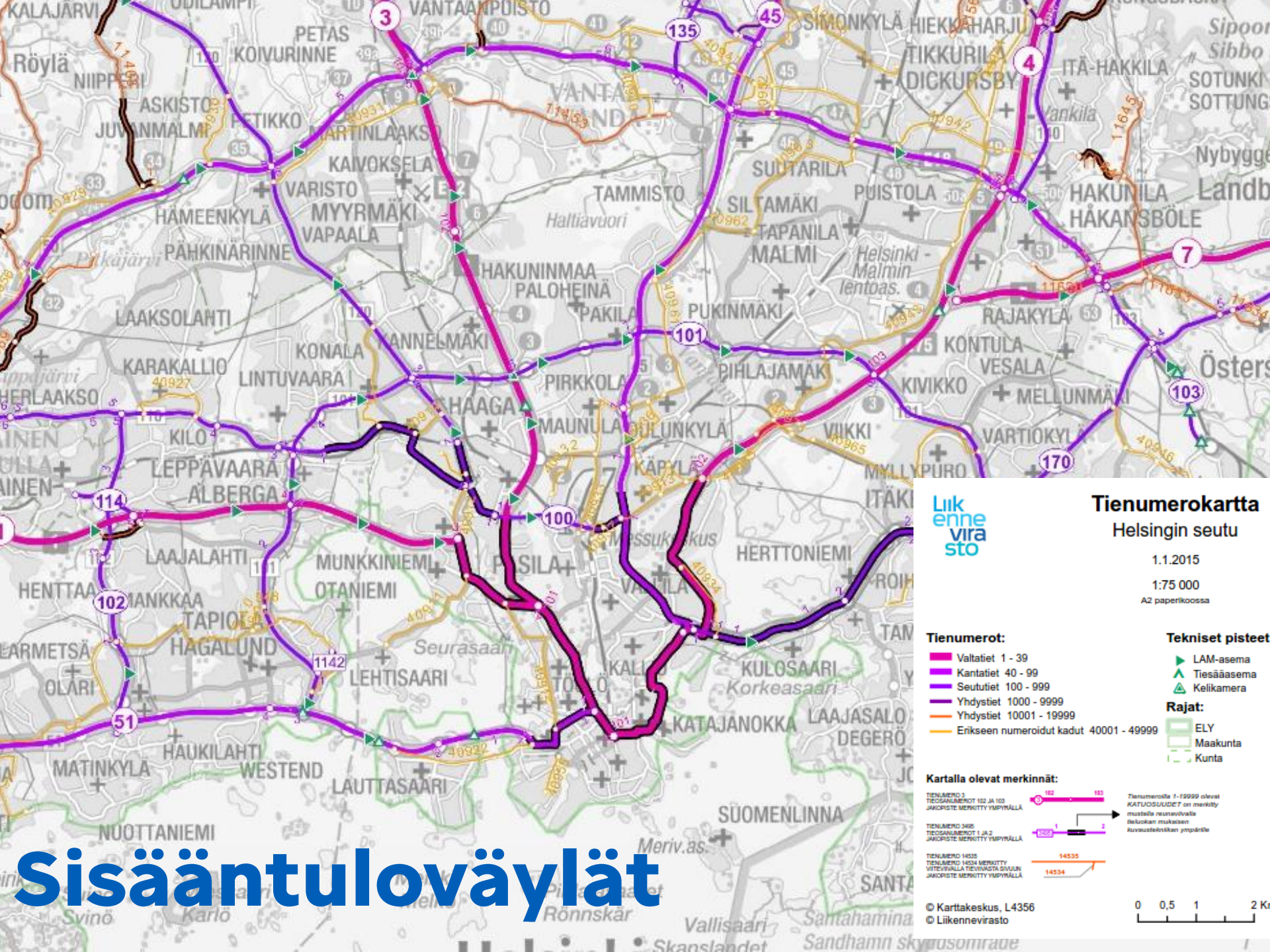


# Kaupunkibulevardit

**Anni Sinnemäki**  
Apulaiskaupunginjohtaja





Liikennevirasto

### Tienumerokartta Helsingin seutu

1.1.2015  
1:75 000  
A2 paperikoossa

**Tienumerot:**

- █ Valtatiet 1 - 39
- █ Kantatiet 40 - 99
- █ Seututiet 100 - 999
- █ Yhdystiet 1000 - 9999
- █ Yhdystiet 10001 - 19999
- █ Erikseen numeroidut kadut 40001 - 49999

**Tekniset pisteet**

- ▶ LAM-asema
- ▲ Tiesääasema
- △ Kelikamera

**Rajat:**

- ELY
- Maakunta
- Kunta

**Kartalla olevat merkinnät:**

<p>TIENNUMERO 102 TIENNUMEROT 102 JA 103 JAKOPISTE MERKITY YMPYRILLÄ</p>		<p>Tiennumerolla 1-19999 olevat KÄTÄJÄSIVUJEN on merkitty mustalla reunavälillä alueen mukaisen kuvastekniikan ympärille</p>
<p>TIENNUMERO 100 TIENNUMEROT 1 JA 2 JAKOPISTE MERKITY YMPYRILLÄ</p>		
<p>TIENNUMERO 1435 TIENNUMERO 1434 MERKITY VITTEIVALLA TIENVIIVASTA SUORAAN JAKOPISTE MERKITY YMPYRILLÄ</p>		

© Karttakeskus, L4356  
© Liikennevirasto



# Sisääntuloväylät

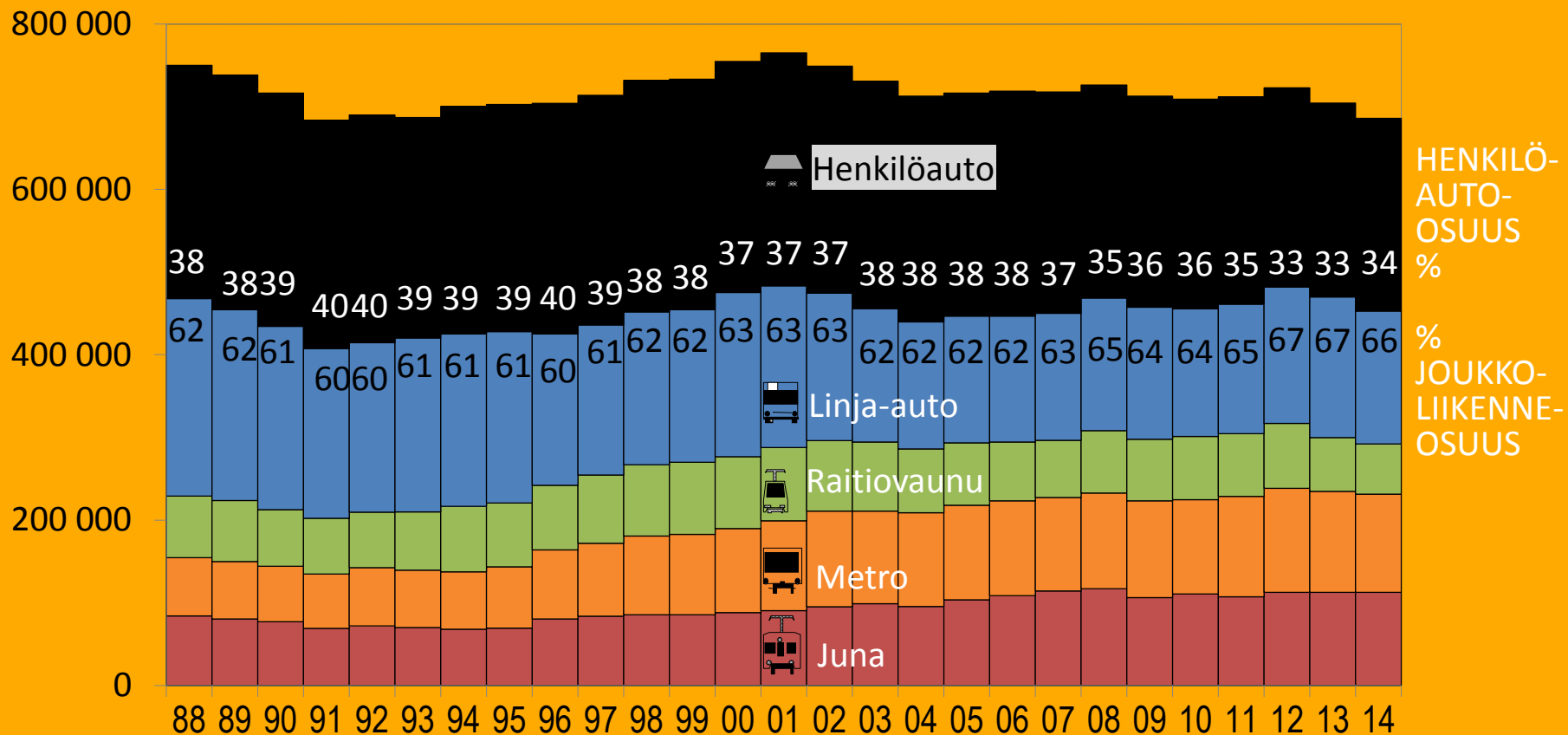


Entä jos...

# Kulcutavan kehitys niemen rajalla

Henkilöä

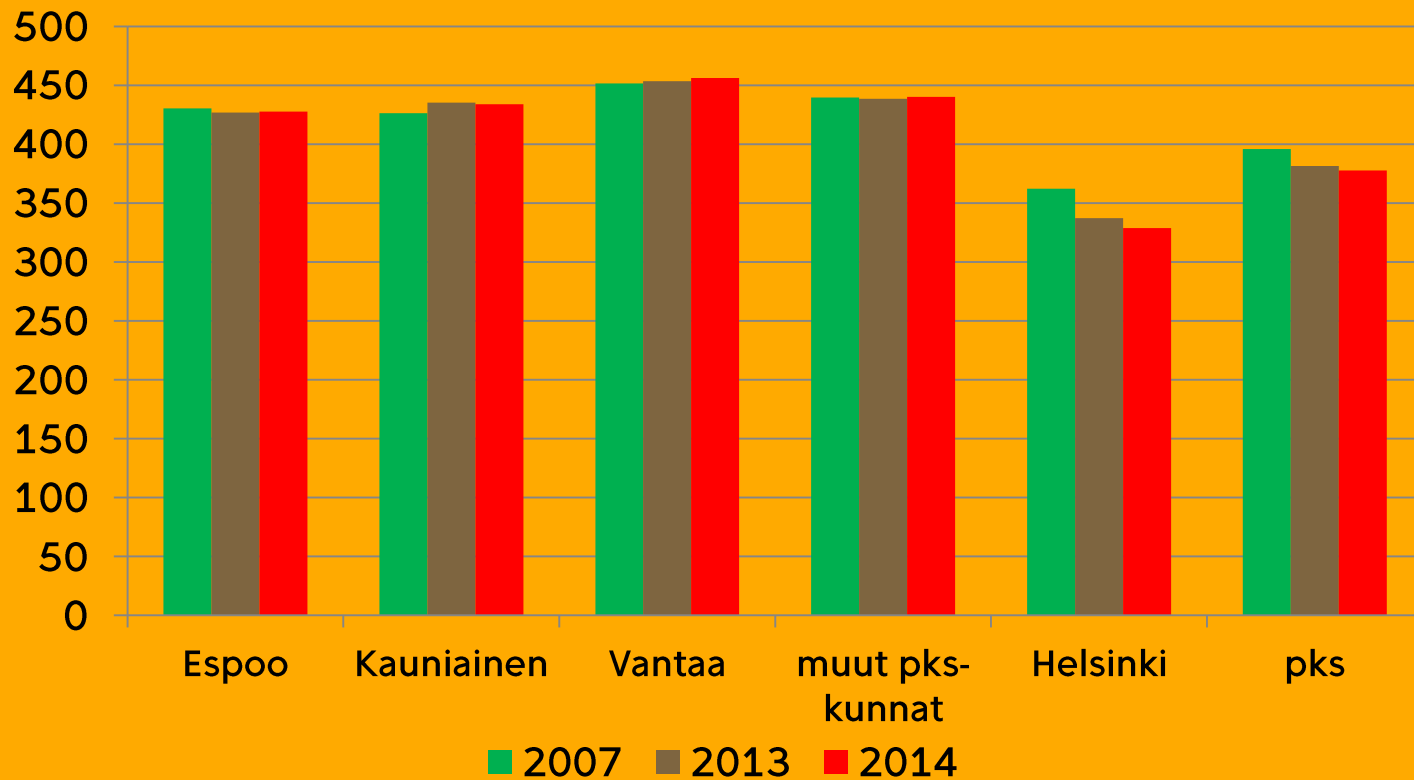
Koko vuorokausi, molemmat suunnat



# Pääkaupunkiseudun liikennekäytössä olevat henkilöautot/ 1 000 asukasta

vuosina 2007, 2013 ja 2014

liikennekäytössä henkilöautoja  
/ 1 000 asukasta



# Asuntojen hintaerot Helsingissä

kantakaupungissa 6341 euroa/m<sup>2</sup>

muualla Helsingissä 2816–4814 euroa/m<sup>2</sup>

# Asumispaikan valinta



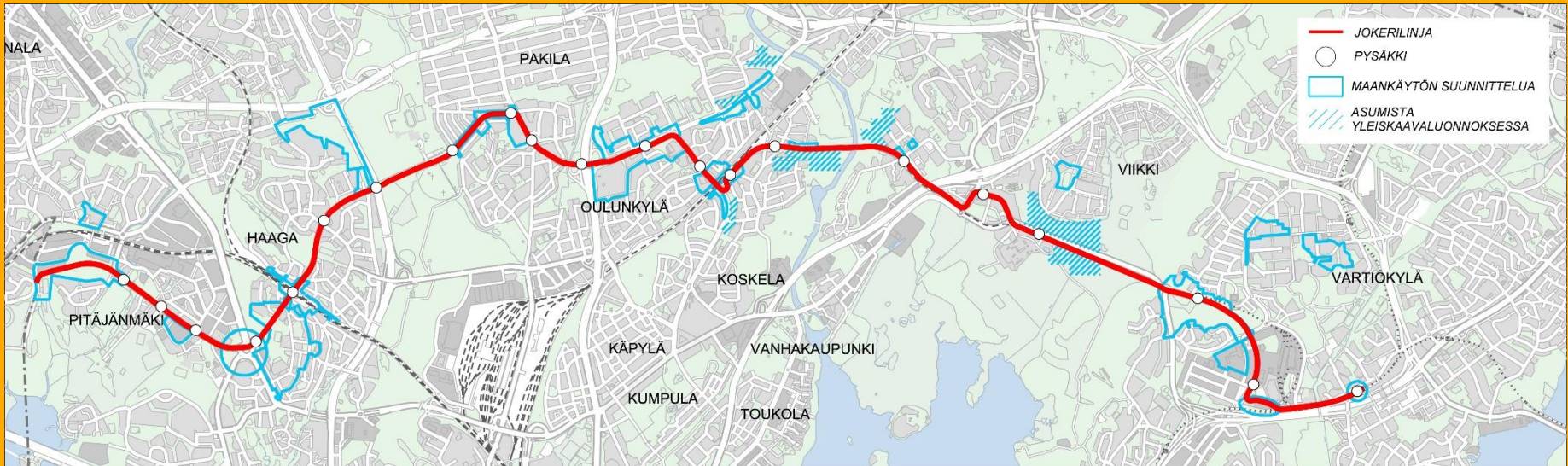
# Lapset kantakaupungissa 2005–

Kantakaupunki	2005	2006	2007	2008	2009	2010	2011	2012	2013	2014	2015	2016
Väestö yhteensä	165 206	165 746	166 930	168 340	170 718	173 899	176 334	178 784	184 351	188 290	191 783	195 670
0-6 v. yhteensä	7 550	7 619	7 658	7 785	8 298	8 871	9 302	9 739	10 352	10 920	11 323	11 789
0-6 v. %-osuus	4,57	4,60	4,59	4,62	4,86	5,10	5,28	5,45	5,62	5,80	5,90	6,02





# Raidejokeri





**Kiitos!**

